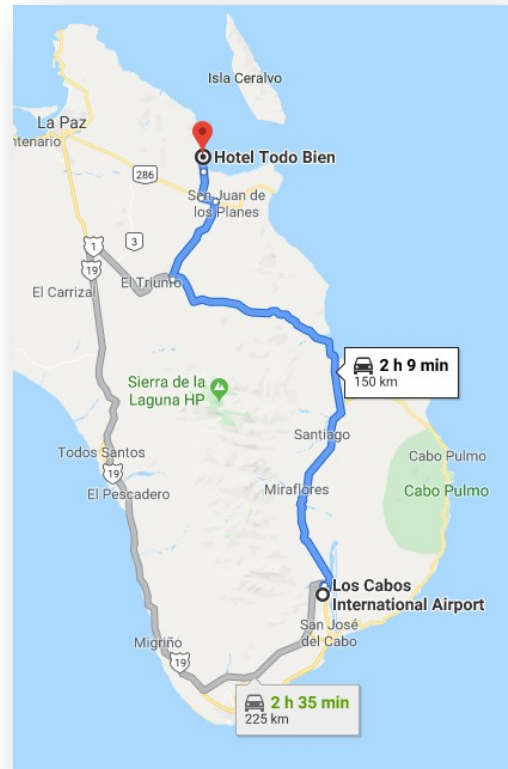


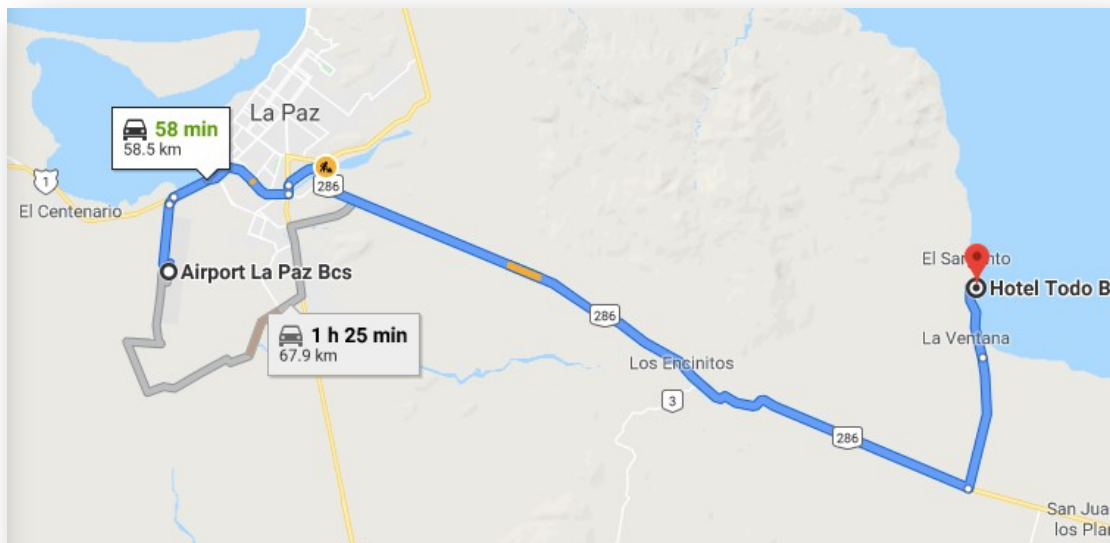
FROM LOS CABOS AIRPORT

Take Hwy 1 toward La Paz. Stay on Hwy 1 for approximately 1.5 hours. Just after km marker 155, you will be in a town called San Antonio. You will pass by a Pemex gas station on the left, descending down a big hill, after which you will see a large stand of palm trees on the right. At the palm trees there will be a road to the right, turn right on this road (San Antonio Road) and continue for about 20-30 minutes until it dead ends. Take a left at the dead end, then pass another gas station and then take your first right. You'll see more signs for La Ventana businesses at this intersection. After you make this turn, drive approximately 9.5km until you see a small shopping center on your right with Teddy's Restaurant, Kijote Coffee shop and a real estate office. Turn right on the dirt road just after this shopping center and before the small grocery store called Star Market. Drive to the end of this road and then up the last driveway on your right.



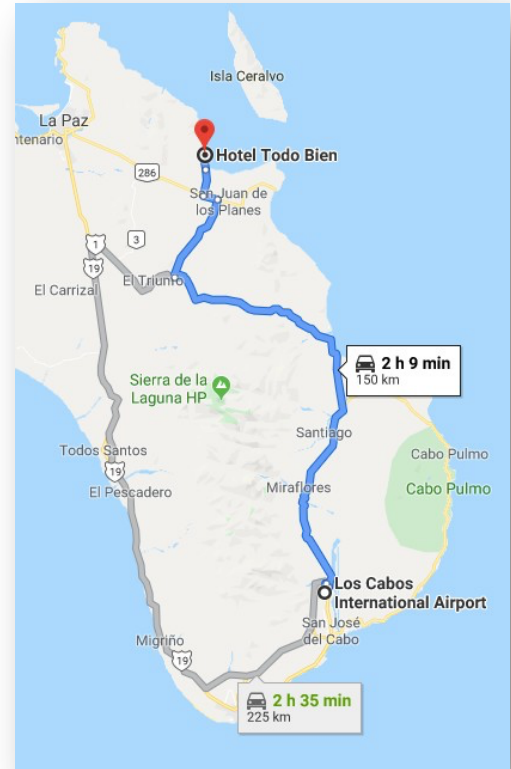
FROM LA PAZ AIRPORT

Turn right out of the airport and follow signs to La Paz Centro. Turn right on Blvd Luis D. Colosio. Follow this road through La Paz, once out of the city drive for about 30-35 min, you will be on your way down the mountain and see an intersection, here turn left toward El Sargento. You will see signs for many of the hotels in La Ventana at this intersection. Drive approximately 9.5km (15 minutes) until you see a small shopping center on your right with Teddy's Restaurant, Kijote Coffee shop and a real estate office. Turn right just after this shopping center and before the small yellow grocery store called Star Market. Drive to the end of the road and then up the last driveway on your right.



DESDE EL AEROPUERTO DE LOS CABOS

Tome la autopista 1 hacia La Paz. Permanezca en la autopista 1 durante aproximadamente 1,5 horas. Justo después del kilómetro 155, estarás en un pueblo llamado San Antonio. Pasará por una gasolinera de Pemex a la izquierda, descendiendo por una gran colina, después de lo cual verá un gran grupo de palmeras a la derecha. En las palmeras habrá un camino a la derecha, gire a la derecha en esta carretera (San Antonio Road) y continúe durante unos 20-30 minutos hasta que se encuentre en una intersección. Gire a la izquierda en el carretera, luego pase otra gasolinera y luego gire a la derecha. Verá más letreros de negocios de La Ventana en esta intersección. Después de hacer este giro, conduzca aproximadamente 9,5 km hasta que vea un pequeño centro comercial a su derecha con el restaurante Teddy's, la cafetería Kijote y una oficina de bienes raíces. Gire a la derecha en el camino de tierra justo después de estos negocios y antes de la pequeña tienda de abarrotes amarilla llamada Star Market. Conduzca hasta el final de este camino y luego suba por una pequeña colina a su derecha.



DESDE EL AEROPUERTO DE LA PAZ

Gire a la derecha al salir del aeropuerto y siga las indicaciones hacia La Paz Centro. Gire a la derecha en Blvd Luis D. Colosio. Siga este camino a través de La Paz, una vez saliendo de la ciudad conduzca por unos 30-35 min, ya que se encuentre bajando la montaña vera una intersección, aquí gire a la izquierda hacia El Sargento. Verá letreros de muchos de los hoteles en La Ventana en esta intersección. Conduzca aproximadamente 9,5 km (15 minutos) hasta que vea un pequeño comercio a su derecha con el restaurante Teddy's, la cafetería Kijote y una oficina de bienes raíces. Gire a la derecha justo después de estos comercios y antes de la pequeña tienda de abarrotes amarilla llamada Star Market. Conduzca hasta el final del camino y luego suba por una pequeña colina a su derecha.

